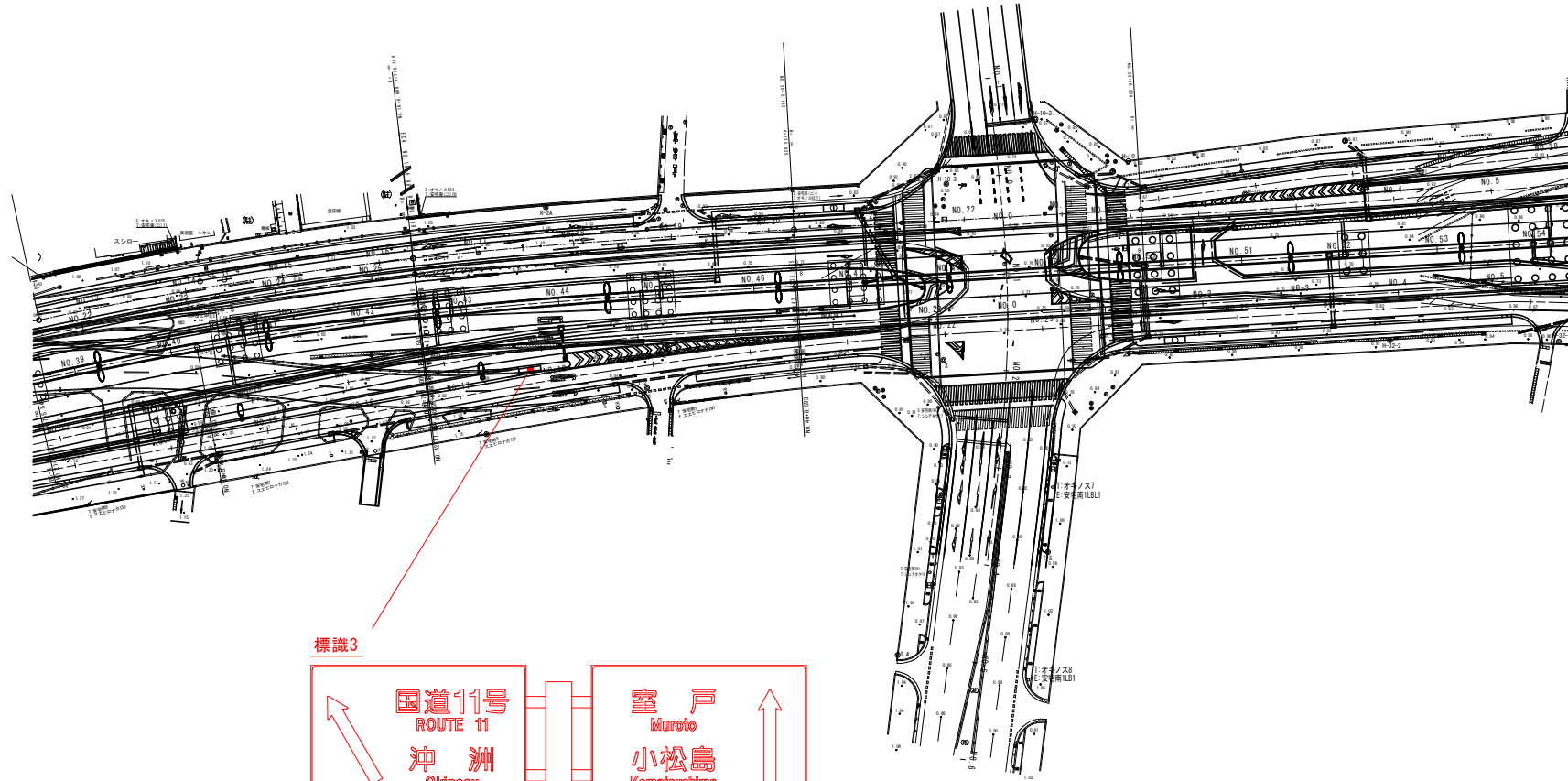
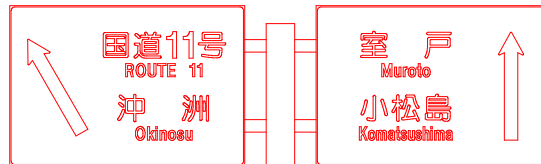


標識配置計画図 S=1:500



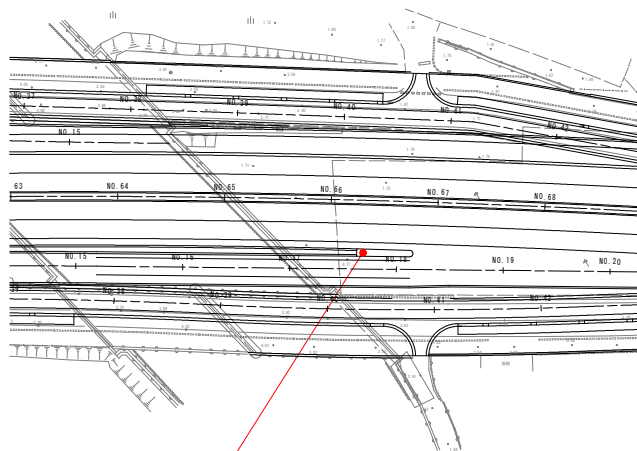
標識3



実施設計図面

| | |
|------|-----------------|
| 工事名 | R8徳環 徳島東環状線 |
| 路線名等 | 徳・末広3他 標識工事(2) |
| 工事箇所 | 徳島市末広3丁目他(第2分割) |
| 図面名 | 標識配置計画図 |
| 縮尺 | 1:500 図面番号 1 |
| 会社名 | |
| 事業者名 | 徳島県土整備事務所 |

標識配置計画図 S=1:500



標識6

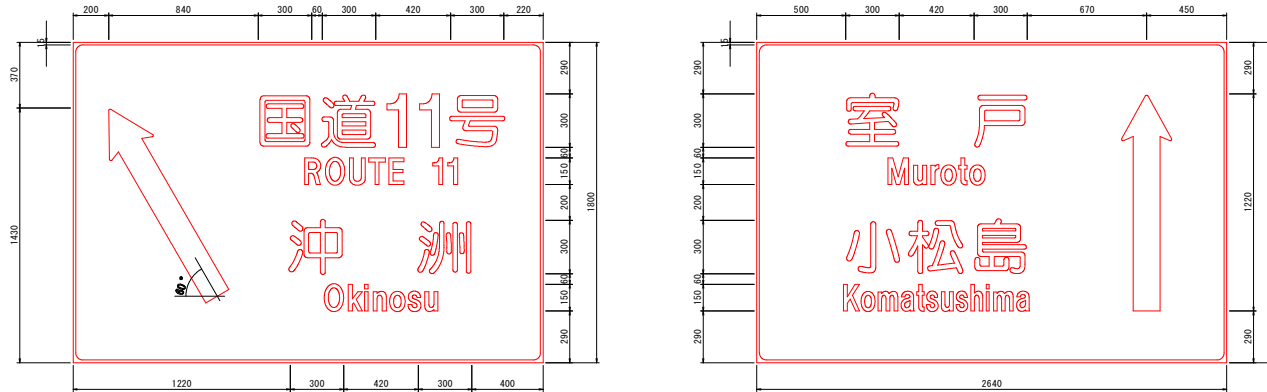


実施設計図面

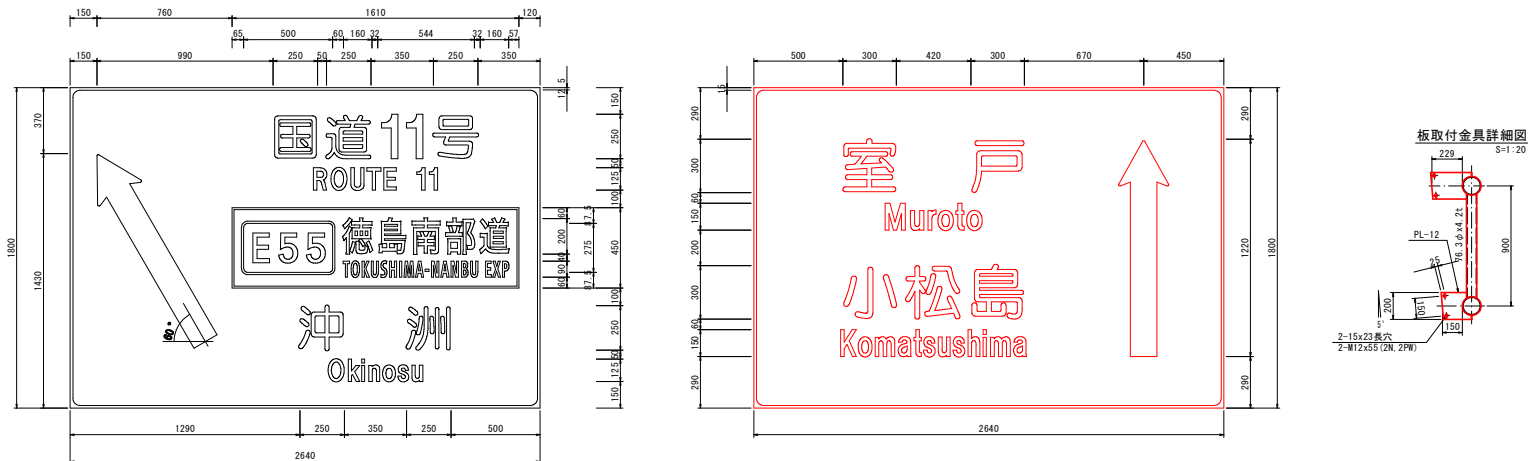
| | | | |
|------|----------------------------|------|---|
| 工事名 | R8徳環 徳島東環状線 徳・末広3他 標識工事(2) | | |
| 路線名等 | 徳島東環状線 | | |
| 工事箇所 | 徳島市末広3丁目他(第2分割) | | |
| 図面名 | 標識配置計画図 | | |
| 縮尺 | 1:500 | 図面番号 | 2 |
| 会社名 | | | |
| 事業者名 | 徳島県土整備事務所 | | |

標識レイアウト図

標識3
新設 S=1:15



標識6
新設 S=1:15



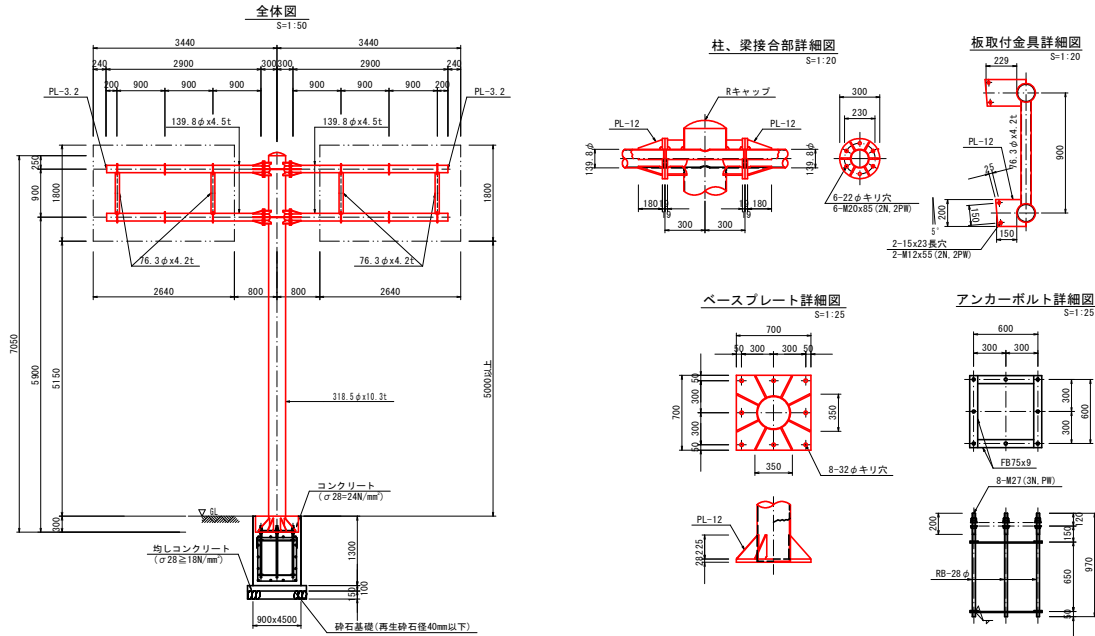
実施設計図面

| | |
|------|----------------------------|
| 工事名 | R8徳環 徳島東環状線 徳・末広3他 標識工事(2) |
| 路線名等 | 徳島東環状線 |
| 工事箇所 | 徳島市末広3丁目他(第2分割) |
| 図面名 | 標識レイアウト図 |
| 縮尺 | 図示 図面番号 3 |
| 会社名 | |
| 事業者名 | 徳島県土整備事務所 |

標識構造図

標識3

07 M-6 バタフライ型



実施設計図面

| | |
|------|-------------------------------|
| 工事名 | R8徳環 徳島東環状線 徳・末広3他 標識工事(2) |
| 路線名等 | 徳島東環状線 |
| 工事箇所 | 徳島市末広3丁目他(第2分割) |
| 図面名 | 標識構造図 |
| 縮尺 | 図示 図面番号 4 |
| 会社名 | |
| 事業者名 | 徳島県土整備事務所 |